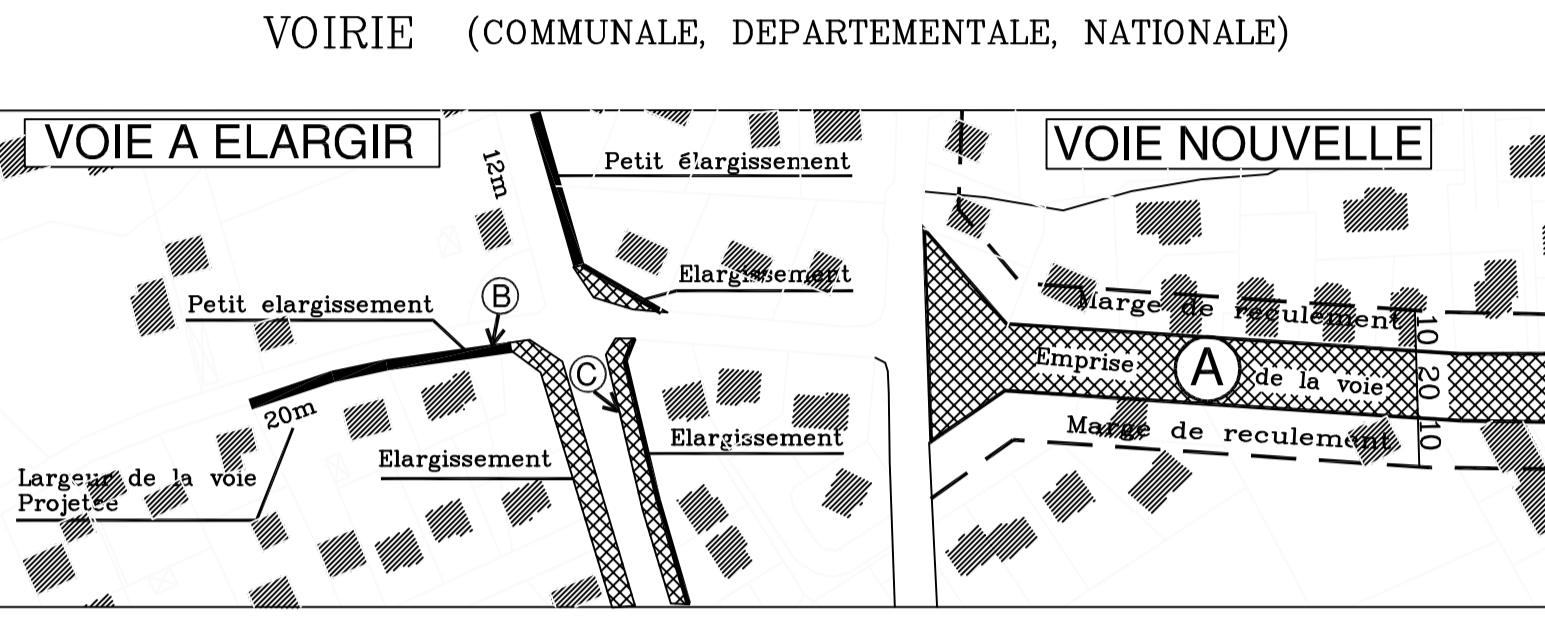
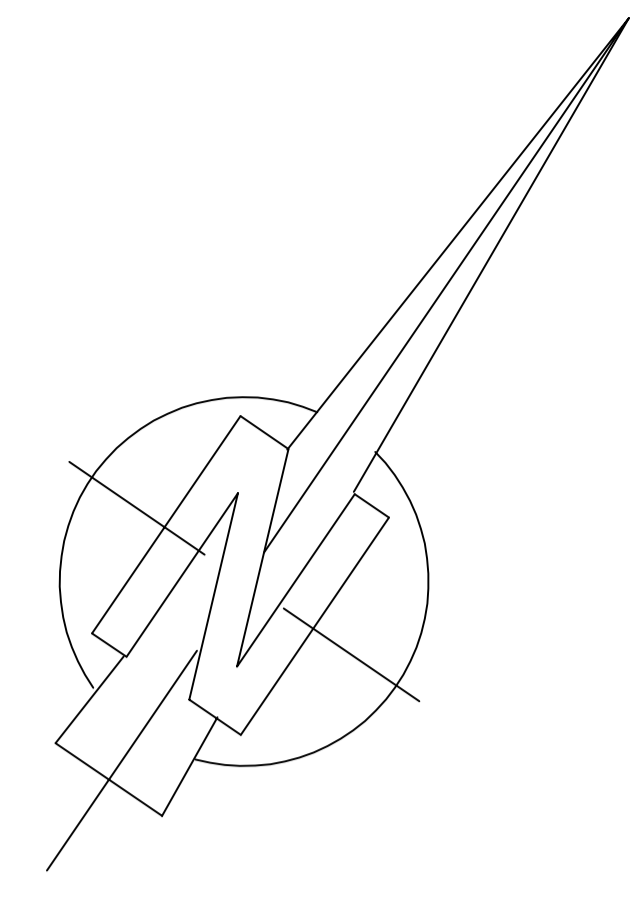


VOIR PLAN AU 1/5000 e

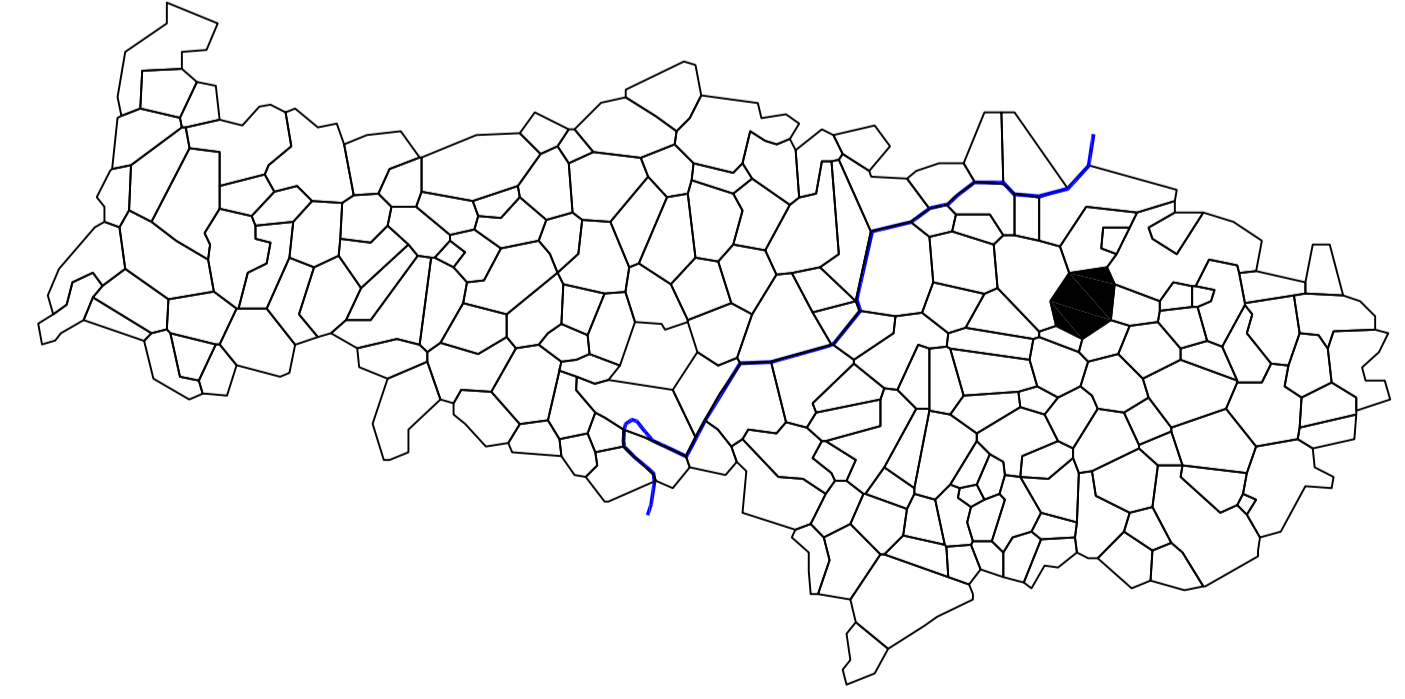


LEGENDE

- Limite de commune
  - — — Limite de zone, de secteur, de zac
- ZONES URBAINES**
- UA Zone de constructions en ordre continu Habitat, Services, Activités
  - UG Zone d'habitat individuel
  - UI Zone d'activités économiques
  - UY Domaine public ferroviaire
  - ⓐ Emplacements réservés pour équipements publics
- ZONES NATURELLES**
- NA Zone d'urbanisation future
  - NC Zone de protection de richesses économiques
  - ND Zone de protection de sites, de risques ou de nuisances
  - ▨ Espace boisé classé
  - ▨ Espace boisé non classé
  - Limite de protection des bois et forêts
  - ▨ Sites de vestiges archéologique
  - ▨ Bande de plantation
  - Axes de ruissellement temporaire lors d'orage

DEPARTEMENT DU VAL D' OISE

**Commune de BELLOY - EN - FRANCE**  
 PLAN d' OCCUPATION des SOLS



PLAN DE ZONAGE 2/2

N° INSEE: 95.056 APPROUVE LE : 06 avril 2001  
 ECHELLE: 1/2500 REVISION SIMPLIFIEE APPROUVEE LE : 03 décembre 2009  
 Dresse le: 11/12/00

Dressé par: la Direction Départementale de l'Équipement du Val d'Oise  
 Service d'Aménagement et d'Étude du Territoire  
 Modifié par: S.A.R.L. d'Architecture et d'Urbanisme A. GENN et M. SIMON  
 6 rue du Perche - 75 003 PARIS